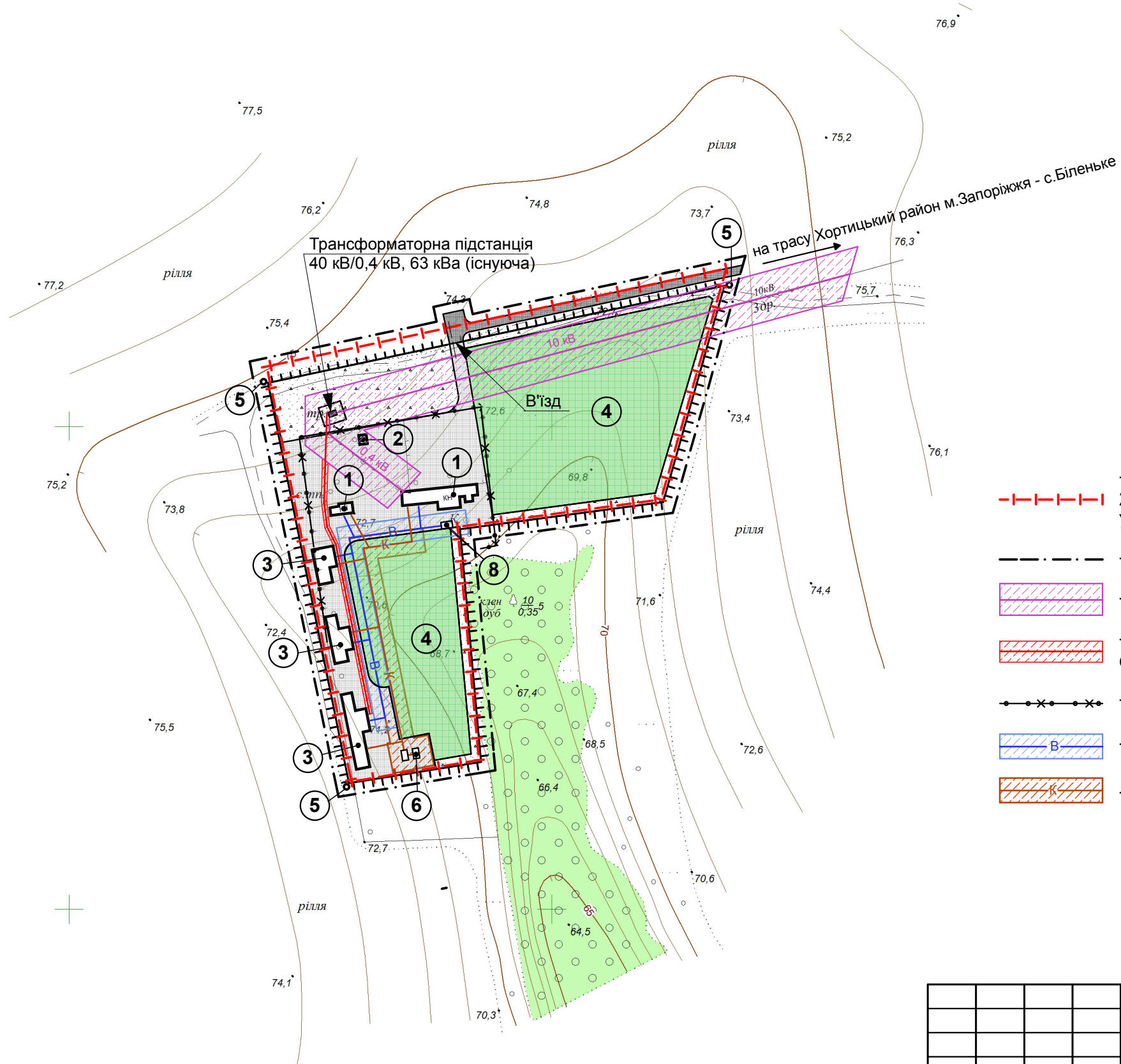





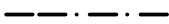


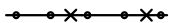


Схема інженерних мереж, споруд, М1:2000.



Експлікація будівель і споруд

№ п/п	Найменування	Примітки
1	Будівля для розташування приміщень персонала; зберігання техніки, зберігання та сортування сільськогосподарської продукції; приміщення охорони.	Існуюча
2	Будівля для зберігання інвентаря.	Існуюча
3	Будівля для розташування приміщень персонала; зберігання техніки, зберігання та сортування сільськогосподарської продукції.	Проект.
4	Розплідник сільськогосподарських культур, кущів та дерев.	Проект.
5	Освітлення та пункт відеоспостереження.	Проект.
6	Малі очисні споруди	Проект.
8	Ємність для води.	Проект.

Умовні позначення:

- | | |
|---|---|
|  | - межа земельної ділянки, що розглядається (кадастровий номер 2322188400:02:002:0864, згідно матеріалів публічної кадастрової карти України); |
|  | - межа проектування детального плану території; |
|  | - охоронна зона існуючої ЛЕП 10 кВ (10 м в бидві сторони); |
|  | - проектна кабельна електромережа 0,4 кВ, охоронна зона 1 м в обидві сторони; |
|  | - існуючий паркан, що підлягає демонтажу; |
|  | - проектна мережа водопроводу, охоронна зона 5 м в обидві сторони; |
|  | - проектна мережа каналізації, охоронна зона 5 м в обидві сторони. |

						ДП_ЗР_1/2016 - ДПТ			
						Детальний план окремої території для ведення особистого селянського господарства на земельній ділянці, розташованій на території Розумівської сільської ради Запорізького району Запорізької області за межами населеного пункту, за поштовою адресою: с.Нижня Хортиця, вул. Радянська, 1-є.			
Змін.	Кільк.	Аркуш	Недок	Підпис	Дата		Стадія	Аркуш	Аркушів
Директор		Федченко					ДПТ	6	6
ГАП		Голощاپов				Схема інженерних мереж, споруд, М1:2000.	ТОВ "Інститут Ефективних Технологій - Сателіт"		
ГІП		Сосюра							
Головний економіст		Зарецький							
Розробив		Білик							
Спеціаліст ГІС		Лифарь							